



REGIONE AUTONOMA  
FRIULI VENEZIA GIULIA



Protezione Civile della Regione  
Nucleo operativo piani d'emergenza



Piano comunale di  
emergenza

Mortegliano

## A - PARTE GENERALE

### Dati generali



Comune	Mortegliano
Provincia	UD
Codice ISTAT	030062
Superficie	30.05 kmq
Abitanti	5072
Sindaco	ALBERTO COMAND
Indirizzo Municipio	PIAZZA VERDI 10
Sito web	<a href="#">link al sito</a>
PEC	comune.mortegliano@certgov.fvg.it
Distretto di Protezione Civile	DEL CORMOR
Zona di allerta per il rischio meteorologico, idrogeologico e idraulico	C

### Sistema di comunicazione in emergenza

#### Numeri di emergenza

Numero Unico Emergenza	112
Protezione Civile della Regione	800 500 300



REGIONE AUTONOMA  
FRIULI VENEZIA GIULIA



**Protezione Civile della Regione**  
Nucleo operativo piani d'emergenza



**Piano comunale di  
emergenza**

**Mortegliano**

## Popolazione

Popolazione dal censimento ISTAT, aggiornamento 22/03/2012

Località	Popolazione	Famiglie	Edifici	Altitudine
Mortegliano	3281	1304	1046	41
Lavariano	941	347	327	49
Chiasellis	464	184	174	39
Case sparse	204	63	57	



REGIONE AUTONOMA  
FRIULI VENEZIA GIULIA



**Protezione Civile della Regione**  
Nucleo operativo piani d'emergenza



**Piano comunale di  
emergenza**




**Mortegliano**

## Pericolosità sul territorio

### Tipologia dissesti geologici

Nessun dissesto geologico segnalato

### Pericolosità idraulica

-  Pericolosità alta
-  Pericolosità bassa
-  Pericolosità media



REGIONE AUTONOMA  
FRIULI VENEZIA GIULIA

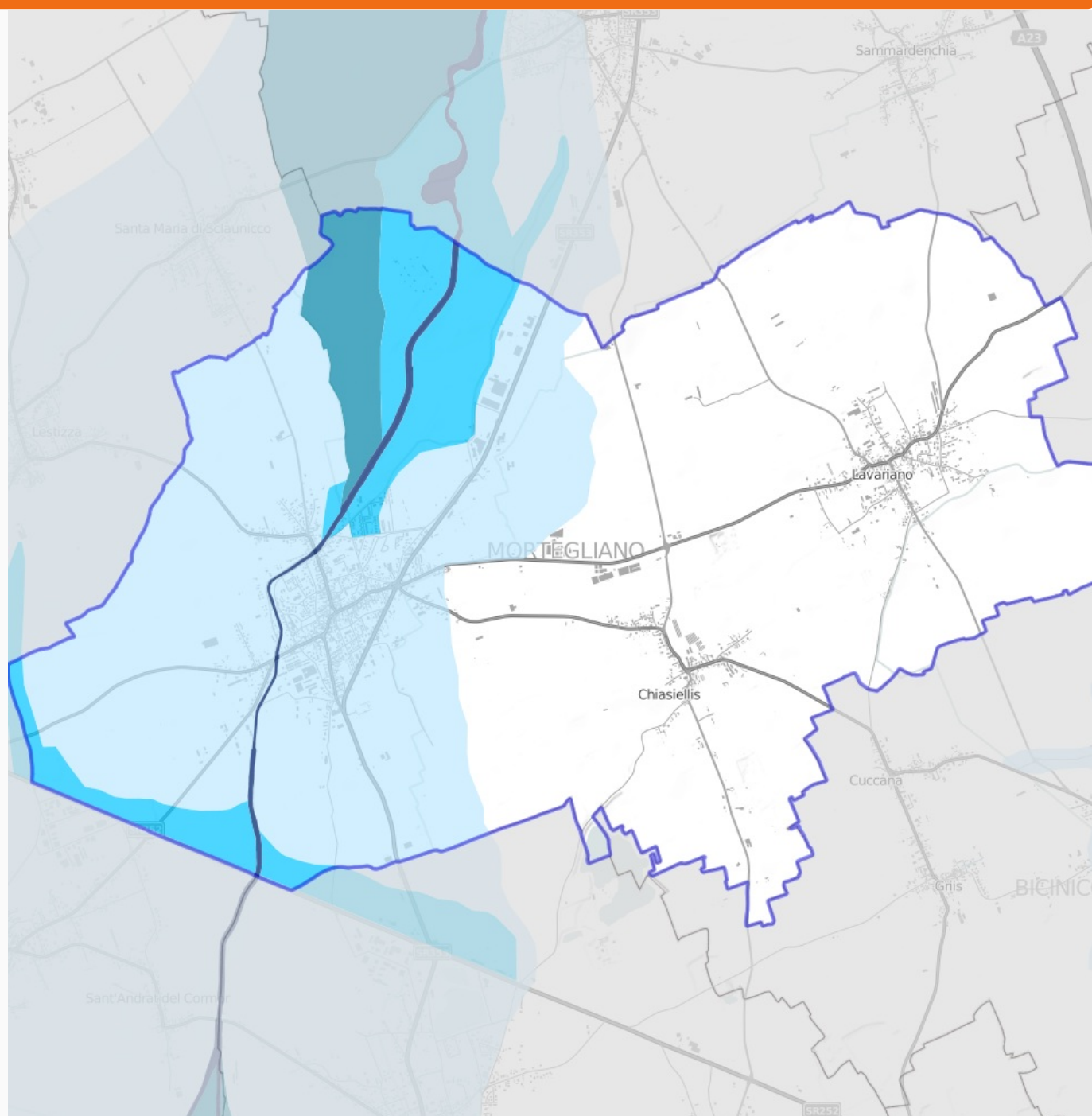


**Protezione Civile della Regione**  
Nucleo operativo piani d'emergenza



**Piano comunale di  
emergenza**

**Mortegliano**



**Pericolosità falda freatica**

Non presente

**Pericolosità valanghiva**

Non segnalata

**Rischio incendi boschivi**

Assente



REGIONE AUTONOMA  
FRIULI VENEZIA GIULIA



Protezione Civile della Regione  
Nucleo operativo piani d'emergenza



Piano comunale di  
emergenza

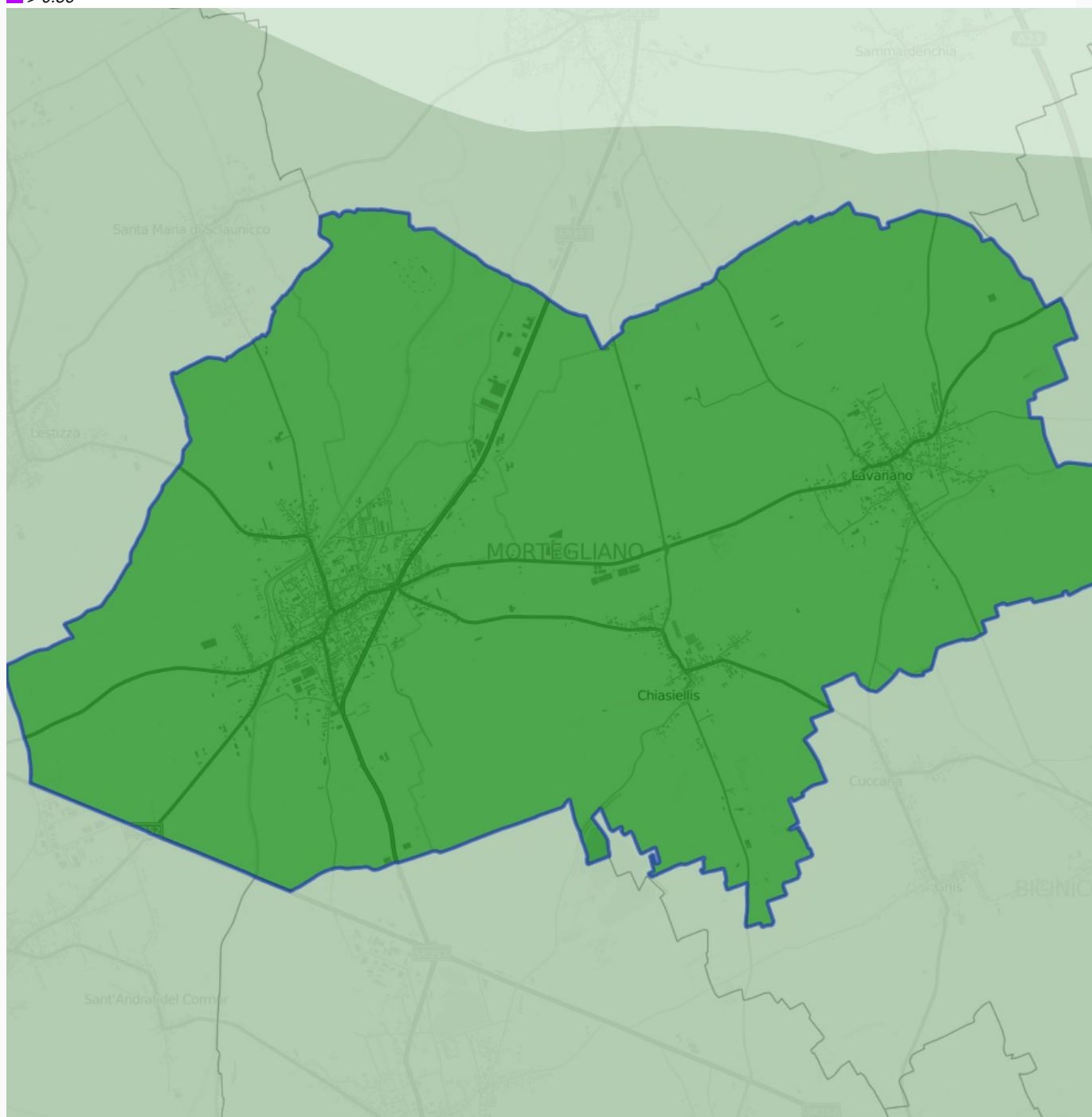
Mortegliano

### Pericolosità sismica

Zona Sismica: 3

Accelerazione orizzontale di picco espressa in g [m/s<sup>2</sup>]

- 0.08 - 0.16
- 0.16 - 0.24
- 0.24 - 0.32
- 0.32 - 0.40
- 0.40 - 0.48
- 0.48 - 0.56
- > 0.56





REGIONE AUTONOMA  
FRIULI VENEZIA GIULIA



**Protezione Civile della Regione**  
Nucleo operativo piani d'emergenza



**Piano comunale di  
emergenza**

**Mortegliano**

## Punti di presidio territoriale

**Punti di presidio territoriale per il rischio idrogeologico di interesse regionale**



Nessun documento presente

**Punti di presidio territoriale per il rischio idrogeologico di interesse comunale**



Nessun documento presente



REGIONE AUTONOMA  
FRIULI VENEZIA GIULIA



**Protezione Civile della Regione**  
Nucleo operativo piani d'emergenza



**Piano comunale di  
emergenza**

**Mortegliano**

## Rischio Industriale

### Aziende AIA



001 - Az. Agr. Bernardis Giovanni Via Battiferro 52

### Industrie a rischio incidente rilevante



Non presenti sul territorio comunale.



REGIONE AUTONOMA  
FRIULI VENEZIA GIULIA



**Protezione Civile della Regione**  
Nucleo operativo piani d'emergenza



**Piano comunale di  
emergenza**

**Mortegliano**

## Indicatori di evento

### Rete idrometeorologica

Nessuna stazione presente

### Rete sismica

Nessuna stazione presente





REGIONE AUTONOMA  
FRIULI VENEZIA GIULIA



**Protezione Civile della Regione**  
Nucleo operativo piani d'emergenza



**Piano comunale di  
emergenza**

**Mortegliano**

## Aree di emergenza

### Area di attesa



- 001 - **Area festeggiamenti capoluogo** Mortegliano - Via Tomba
- 002 - **Centro Civico Chiasiellis** Chiasiellis - Via Codroipo
- 004 - **Foro Boario** Mortegliano - Piazza Mercato
- 005 - **Area Scuole Elementari Lavariano** Frazione di Lavariano - Via Risano



REGIONE AUTONOMA  
FRIULI VENEZIA GIULIA



Piano comunale di  
emergenza

Mortegliano

Protezione Civile della Regione  
Nucleo operativo piani d'emergenza

## Edifici strategici

### Carabinieri



001 - Comando Stazione Mortegliano - via Trento, n°5 , 33050 Mortegliano

### Sede di protezione civile



001 - Sede Comunale



REGIONE AUTONOMA  
FRIULI VENEZIA GIULIA



**Protezione Civile della Regione**  
Nucleo operativo piani d'emergenza



**Piano comunale di  
emergenza**

**Mortegliano**

## Fonti utilizzate

### Dati generali

Piano Regionale delle Emergenze - Protezione Civile della Regione  
ISTAT, censimento popolazione 2001

### Popolazione

ISTAT, censimento popolazione 2001

### Indicatori di evento

Piano Regionale delle Emergenze - Protezione Civile della Regione  
Istituto Nazionale di Oceanografia e di Geofisica Sperimentale  
Università di Trieste, Dipartimento di Matematica e Geoscienze

### Edifici strategici dello Stato

Ufficio Territoriale del Governo  
Piano Regionale delle Emergenze - Protezione Civile della Regione

### Basi cartografiche

Strati informativi in possesso della Regione e della Protezione Civile  
Database geografico OpenStreetMap, rilasciato con licenza ODbL

### Sistema di comunicazione in emergenza

Piano Regionale delle Emergenze - Protezione Civile della Regione

### Pericolosità sul territorio

Sistema Informativo geografico Difesa Suolo  
Piano Regionale delle Emergenze - Protezione Civile della Regione

### Aree di emergenza

Piano Regionale delle Emergenze - Protezione Civile della Regione

### Edifici strategici del sistema regionale

Piano Regionale delle Emergenze - Protezione Civile della Regione