

REGIONE AUTONOMA FRIULI VENEZIA GIULIA
 PROVINCIA DI UDINE
 COMUNE DI MORTEGLIANO

LAVORI PER LA REALIZZAZIONE DI UNA NUOVA ROTATORIA
 STRADALE ALL'INCROCIO TRA LE VIE SANTA MARIA E
 LESTIZZA NONCHE' LA REALIZZAZIONE DI UNA PISTA
 CICLOPEDONALE LUNGO VIA LESTIZZA

PROGETTO ESECUTIVO

COMMITTENTE: Amministrazione Comunale di Mortegliano

PROGETTO		ELABORATO	
SUPERAMENTO BARRIERE ARCHITETTONICHE PLANIMETRIA GENERALE_ROTATORIA PARTICOLARE MARCIAPIEDE E RAMPA		scala 1:250 scala 1:50	E1.08a
SEGNALETICA ORIZZONTALE E VERTICALE PLANIMETRIA GENERALE_ROTATORIA		scala 1:250	

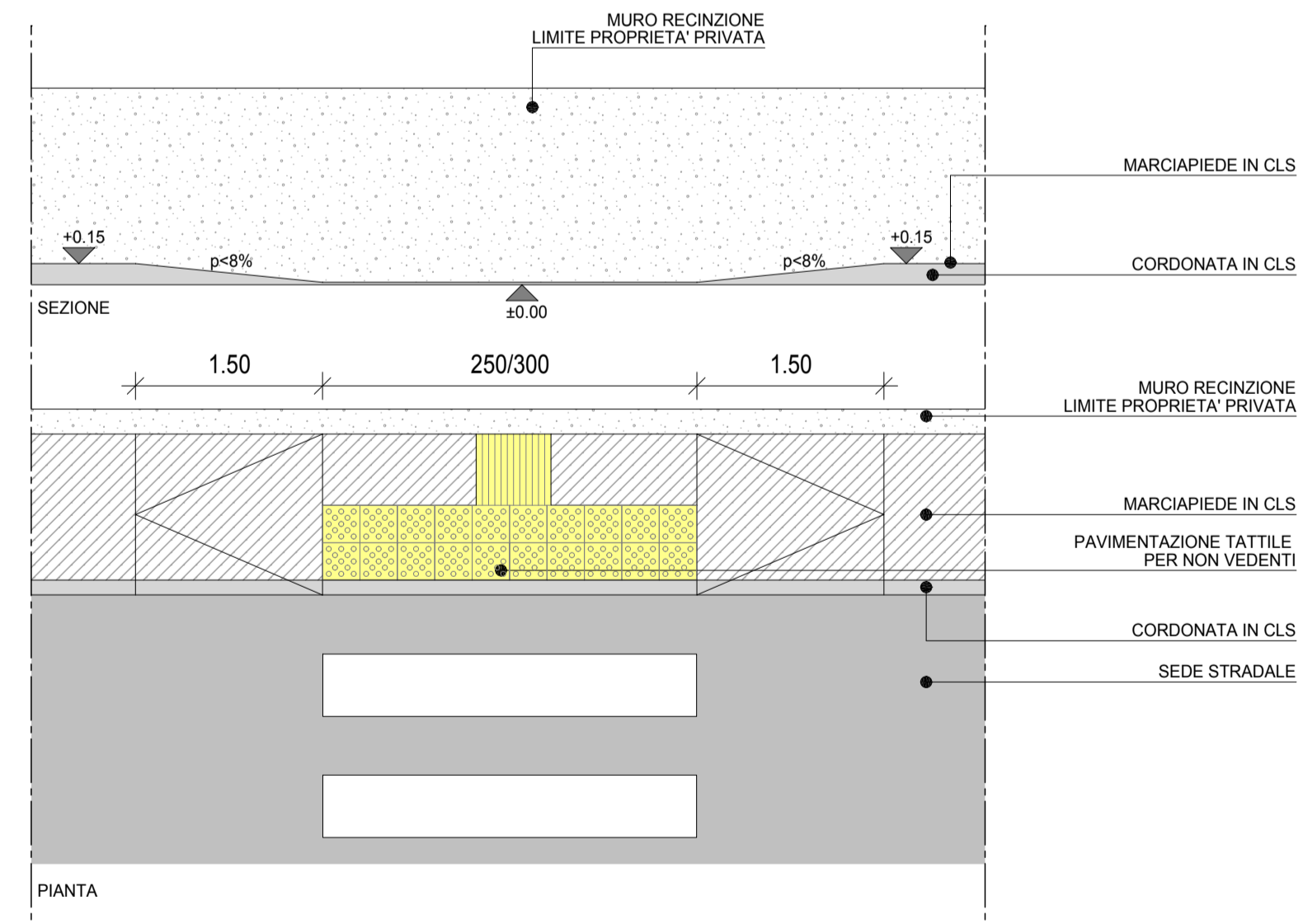
ref. archivio	Y:\Alplan_515_ROTATORIA MORTEGLIANO_LESTIZZA_ESECUTIVO	data	MARZO 2019
revisioni	Rev. N°	N° pratica	515

Il progettista
 Arch. Emanuele Gerussi

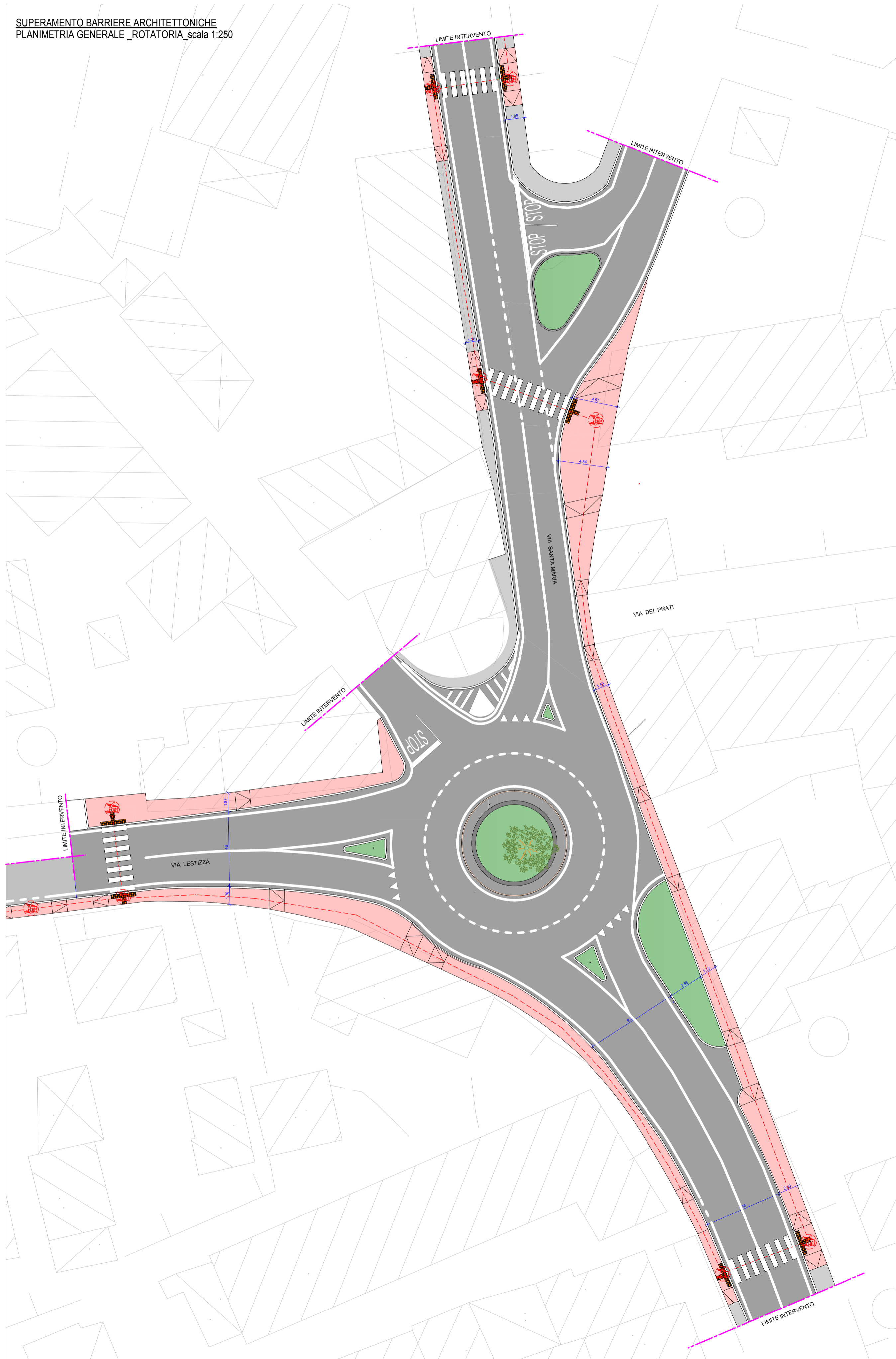
Il committente:

GERUSSI M. & CRAIGHERO A.
 SOCIETA' TRA PROFESSIONISTI
33010 - Marano del Friuli (UD) - Via dello Scanno 129/22 - tel. 0432.85.21.34 - 0432.85.25.73 - fax 0432.88.25.26 - e_mail: tecnico@studiogerussi.it

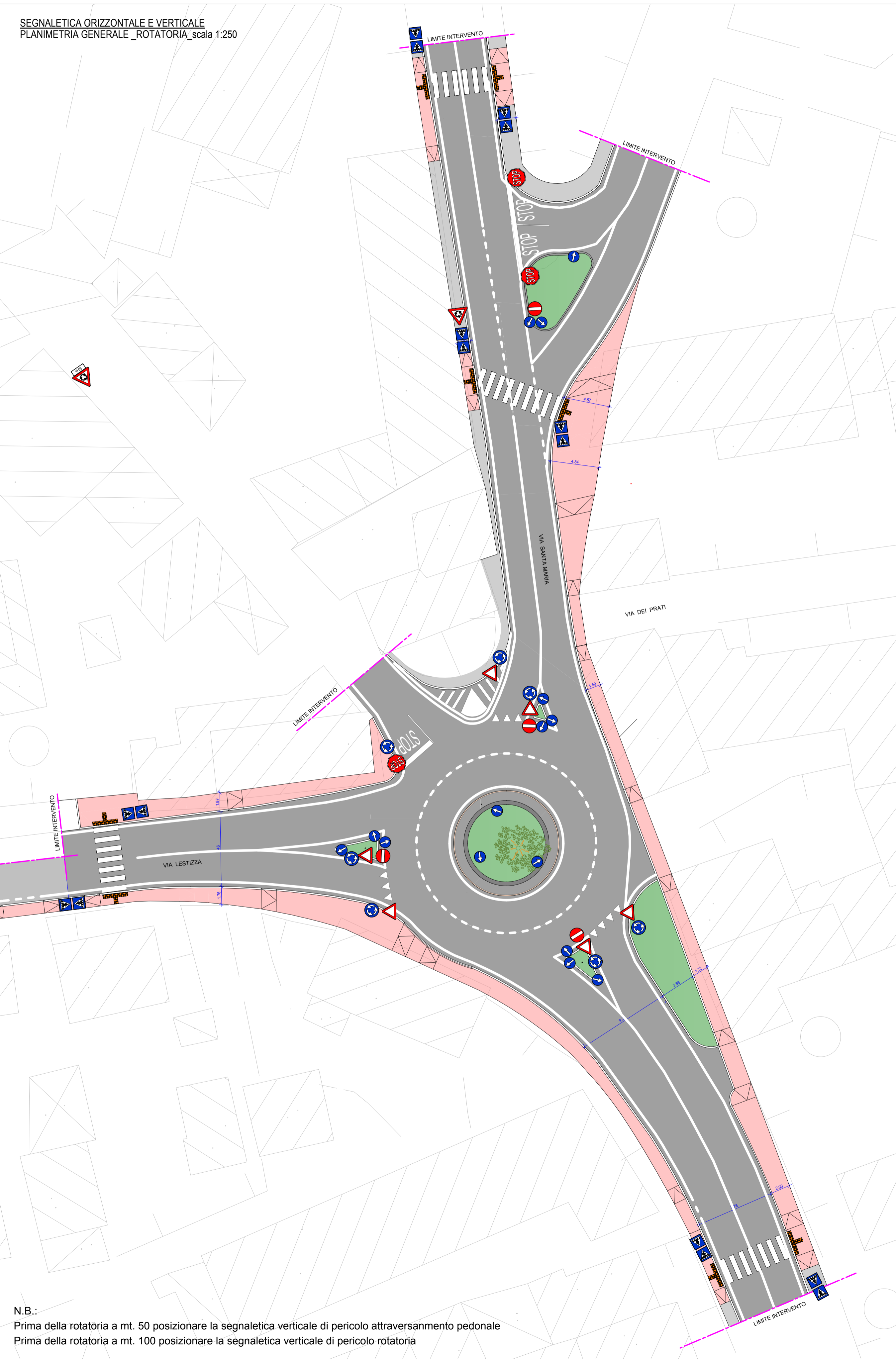
PARTICOLARE MARCIAPIEDE E RAMPA_scala 1:50



SUPERAMENTO BARRIERE ARCHITETTONICHE
 PLANIMETRIA GENERALE_ROTATORIA_scala 1:250



SEGNALETICA ORIZZONTALE E VERTICALE
 PLANIMETRIA GENERALE_ROTATORIA_scala 1:250



N.B.:
 Prima della rotatoria a mt. 50 posizionare la segnaletica verticale di pericolo attraversamento pedonale
 Prima della rotatoria a mt. 100 posizionare la segnaletica verticale di pericolo rotatoria