

REGIONE AUTONOMA FRIULI VENEZIA GIULIA  
 PROVINCIA DI UDINE  
 COMUNE DI MORTEGLIANO

LAVORI PER LA REALIZZAZIONE DI UNA NUOVA ROTATORIA  
 STRADALE ALL'INCROCIO TRA LE VIE SANTA MARIA E  
 LESTIZZA NONCHE' LA REALIZZAZIONE DI UNA PISTA  
 CICLOPEDONALE LUNGO VIA LESTIZZA

**PROGETTO ESECUTIVO**

COMMITTENTE: Amministrazione Comunale di Mortegliano

<b>PROGETTO RETI TECNOLOGICHE</b>		<b>ELABORATO</b>	
KAY PLAN	scala 1:600	<b>E2.01</b>	
PLANIMETRIA_ROTATORIA	scala 1:250		
PLANIMETRIA_TRATTO 1_VIA LESTIZZA	scala 1:250		
PLANIMETRIA_TRATTO 2_VIA LESTIZZA	scala 1:250		

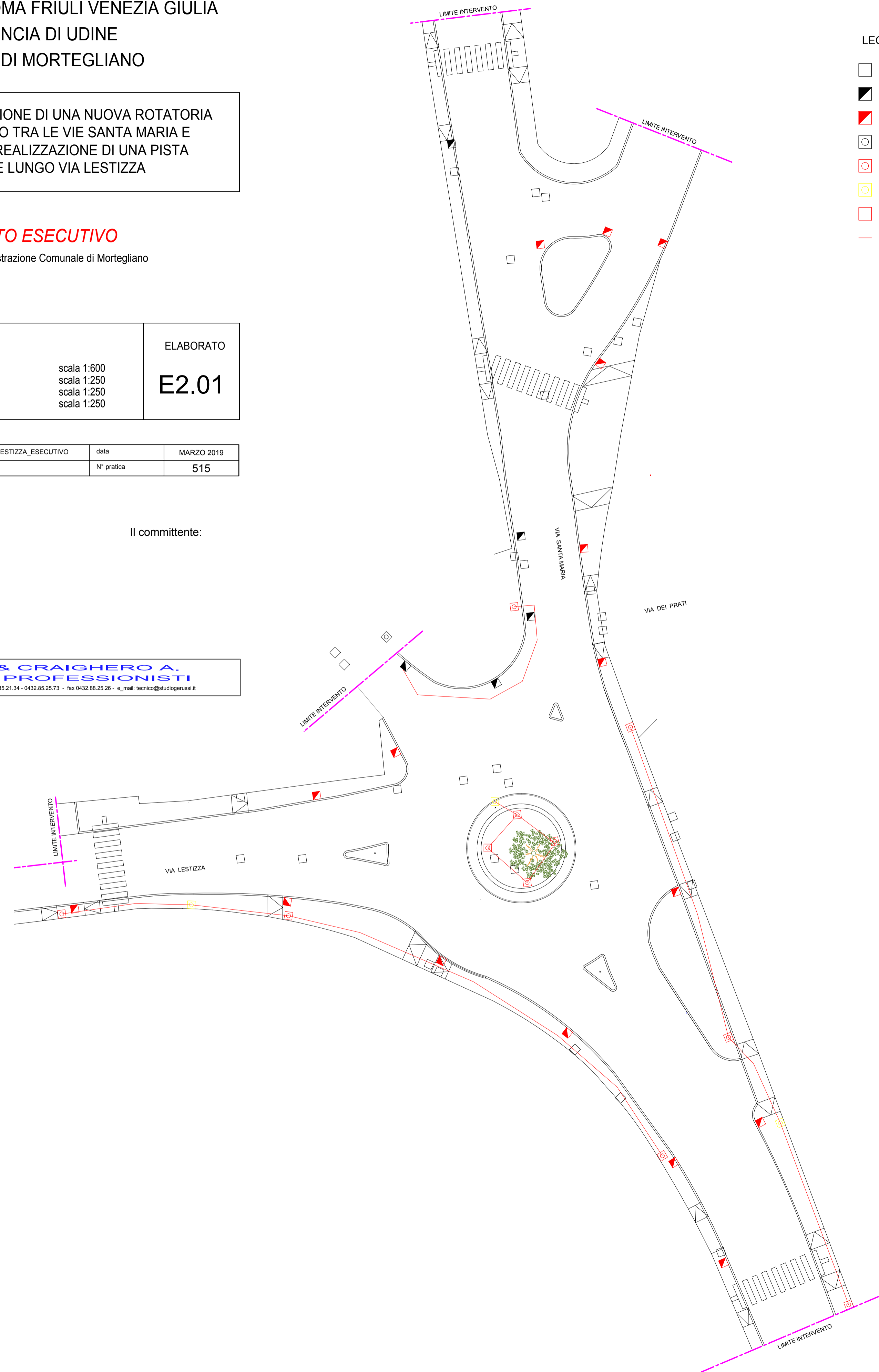
ref. archivio	Y:\Alipian_515_ROTATORIA MORTEGLIANO_LESTIZZA_ESECUTIVO	data	MARZO 2019
revisioni	Rev. N°	N° pratica	515

Il progettista  
 Arch. Emanuele Gerussi

Il committente:

**GERUSSI M. & CRAIGHERO A.**  
 SOCIETÀ TRA PROFESSIONISTI  
33010 reana del rojale (ud) via celo nanino 129/22 - tel. 0432.85.21.34 - 0432.85.23.73 - fax 0432.88.25.26 - e\_mail: tecnico@studiodgerussi.it

PLANIMETRIA\_RETI TECNOLOGICHE\_ROTATORIA\_ scala 1:250



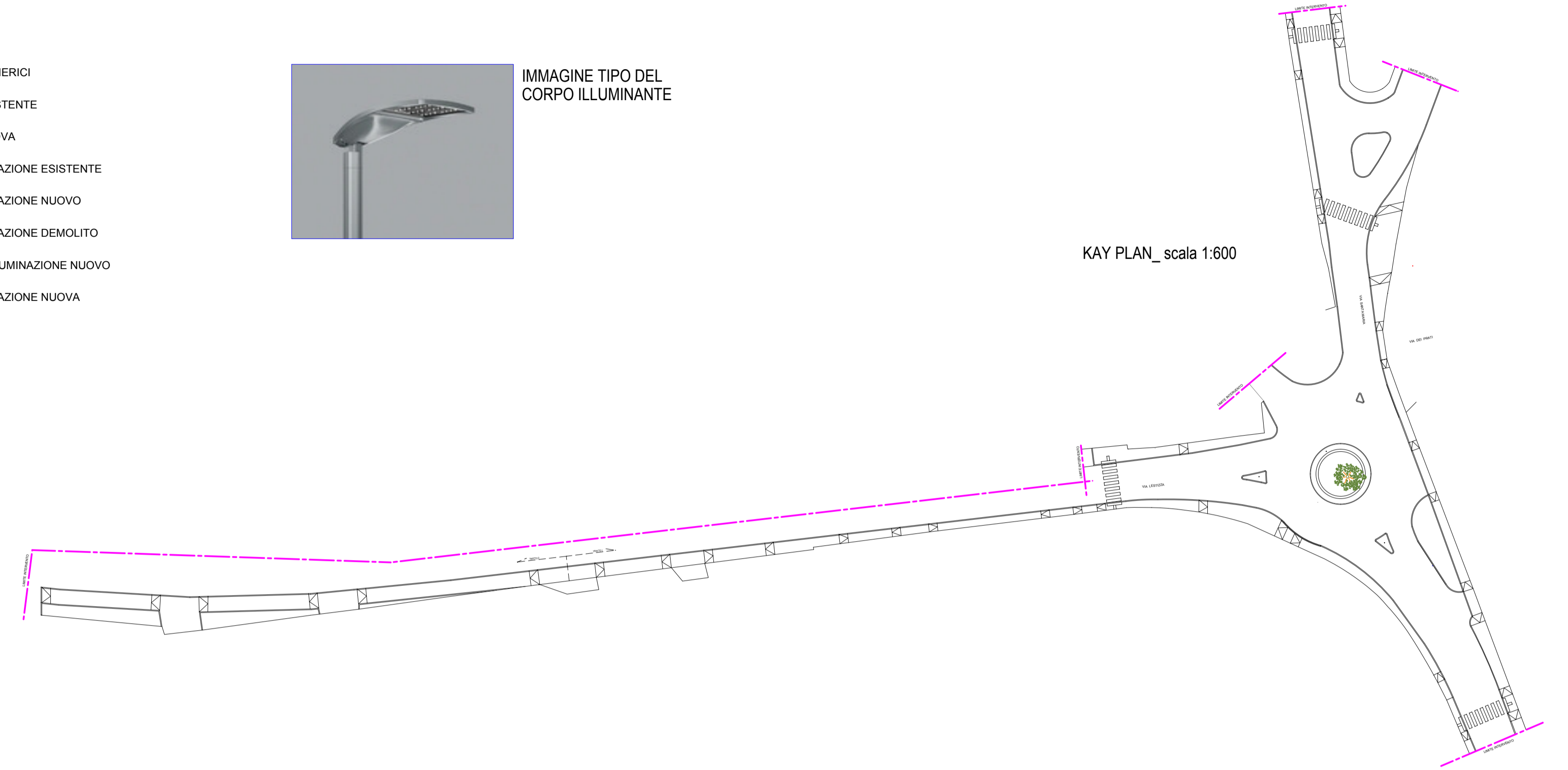
LEGGENDA

- POZZETTI GENERICI
- ▣ CADITOIA ESISTENTE
- ▣ CADITOIA NUOVA
- PALO ILLUMINAZIONE ESISTENTE
- PALO ILLUMINAZIONE NUOVO
- PALO ILLUMINAZIONE DEMOLITO
- POZZETTO ILLUMINAZIONE NUOVO
- RETE ILLUMINAZIONE NUOVA

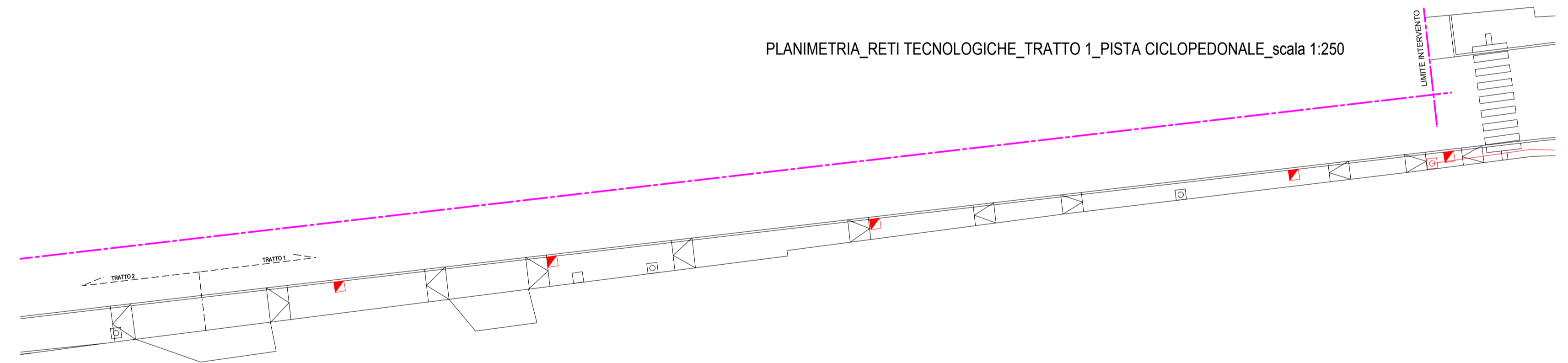


IMMAGINE TIPO DEL  
 CORPO ILLUMINANTE

KAY PLAN\_ scala 1:600



PLANIMETRIA\_RETI TECNOLOGICHE\_TRATTO 1\_PISTA CICLOPEDONALE\_ scala 1:250



PLANIMETRIA\_RETI TECNOLOGICHE\_TRATTO 2\_PISTA CICLOPEDONALE\_ scala 1:250

